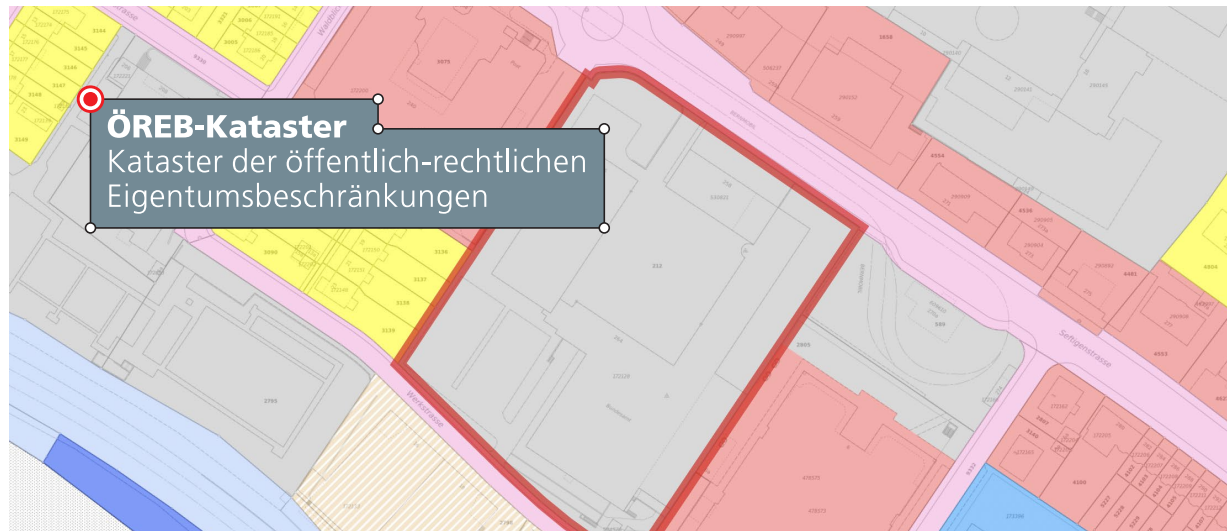


Gestaltungsrichtlinien

Corporate Design für den Kataster der öffentlich-rechtlichen Eigentumsbeschränkungen (ÖREB-Kataster)



Schweizerische Eidgenossenschaft
Confédération suisse
Confederazione Svizzera
Confederaziun svizra

Bundesamt für Landestopografie swisstopo
www.swisstopo.ch

Kommunikationsgrundsätze

Visuelle Elemente

Dieses Manual enthält alle wichtigen Bestandteile für den visuellen Auftritt des ÖREB-Katasters. Dadurch stellen Bund und Kantone eine schweizweit einheitliche Kommunikation zum ÖREB-Kataster sicher. Für das Erscheinungsbild verbindlich ist das Logo, andere Elemente können frei genutzt werden.

Verbindliches Element

- Logo

Zusätzlich zur freien Verwendung

- Hintergrundfeld
- Icons der ÖREB-Kategorien

Schreibweise

Der Begriff «Kataster der öffentlich-rechtlichen Eigentumsbeschränkungen» ist zu lang, um im allgemeinen Sprachgebrauch verwendet zu werden – es braucht Abkürzungen:

ÖREB

Bei der Erstzitation: «... die öffentlich-rechtlichen Eigentumsbeschränkungen (ÖREB) ...». Nachfolgend wird nur noch «ÖREB» verwendet.

ÖREB-Kataster

Bei der Erstzitation: «... der Kataster der öffentlich-rechtlichen Eigentumsbeschränkungen (ÖREB-Kataster) ...». Nachfolgend wird nur noch «ÖREB-Kataster» verwendet.

Zusammengesetzte Begriffe

wie zum Beispiel «ÖREB-Katasterstellen» oder «ÖREB-Katasterthemen» werden zusammengeschrieben (und nicht: «ÖREB-Kataster-Stellen»).

Kontakt

Bundesamt für Landestopografie swisstopo
Geodäsie und Eidgenössische Vermessungsdirektion
Seftigenstrasse 264, CH-3084 Wabern

Telefon +41 58 464 73 03
vermessung@swisstopo.ch

Logo

Das Logo wird in der Regel in Farbe eingesetzt. Bitte platzieren Sie das Logo prominent auf Ihrem kantonalen Portal.

Logo farbig (Standard)

Sprachversionen: de, fr, it, rm, en



Logo schwarz-weiss



Farbwerte

	CMYK 20, 0, 0, 50		CMYK 0, 100, 100, 0		CMYK 0, 0, 0, 100
	RGB 131, 146, 155		RGB 227, 6, 19		RGB 0, 0, 0
	HEX #83929b		HEX #e30613		HEX #000000

Schriftart

Im Logo wird die Frutiger Black und die Frutiger Light verwendet.

Frutiger Black
Frutiger Light

Schutzzone

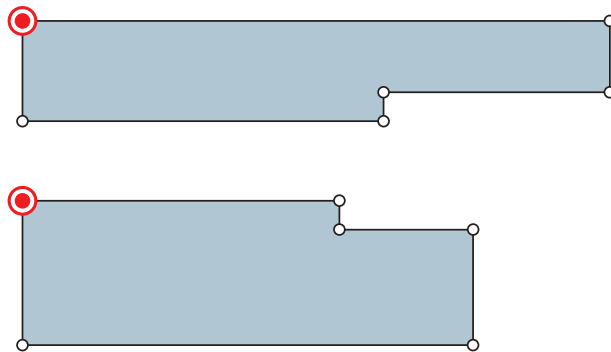
Die halbe Höhe (x) der grauen Fläche bildet rund um das Logo eine Schutzzone. Dieser Bereich ist frei zu halten.



Hintergrundfeld

Das Hintergrundfeld kann für kurze Texte (Titel, Statements) auf Titelseiten, Inseraten, Präsentationen etc. verwendet werden.

Der rechte Rand ist dabei variabel, die Gesamtbreite wird an die Zeilenlänge angepasst. Je nach Zeilenfall ändert sich rechtsseitig auch die Form.



Beispiel: Anwendung des Hintergrundfelds in einem Inserat.



Icons der ÖREB-Kategorien

Die Icons der ÖREB-Kategorien eignen sich als einfacher, thematischer Zugang zu den verschiedenen Katasterthemen.

Falls eine Kategorie fehlt, ist die für den ÖREB-Kataster zuständige Stelle beim Bundesamt für Landestopografie swisstopo zu kontaktieren (vermessung@swisstopo.ch).

Die Icons können verwendet werden

- für die Illustration im dynamischen ÖREB-Katasterauszug,
- bei Präsentationen,
- für Informationsmaterial sowie
- im Internet.

Mit Inhalt nach Bundesrecht



Belastete Standorte




Eisenbahnen



Flughäfen



Lärm



Versorgung und
Entsorgung



Raumplanung



Strassen



Wald



Wasser

Mit Inhalt nach kantonalem Recht



Kultur/Kulturerbe



Naturschutz